











Čreta 2; varovanje na višino 231.90 m.n.v.
 - zemeljski nasip; l=99,0m
 - AB zid; l=397,0m
 - nadvišanje ceste; l=13,2m
 - jarek zalednih voda ob peti nasipa; l=83,4m
 - prepust jarka zalednih voda (DN300 mm); l=10,8

LEGENDA

PREDVIDENA UREDITEV

-  KRONA ZEMELJSKEGA NASIPA
-  BREŽINA ZEMELJSKEGA NASIPA
-  AB ZID
-  MOBILNA ZAŠČITA
-  JAREK ZALEDNIH VODA OB PETI NASIPA
-  PREPUST JARKA ZALEDNIH VODA
-  ZACEVITEV POTOKA
-  NADVIŠANJE CESTE

877/6 TANGIRANE PARCELE – ZEMELJSKI NASIP, AB ZID, MOBILNA ZAŠČITA, NADVIŠANJE CESTE, PREPUST, ZACEVITEV; gradnja

Spremembe:		Opis spremembe:		Datum:		Podpis:	
Naročnik: REPUBLIKA SLOVENIJA MINISTRSTVO ZA OKOLJE IN PROSTOR DIREKCIJA REPUBLIKE SLOVENIJE ZA VODE				Naslov projekta: ZAGOTOVITEV POPLAVNE VARNOSTI POREČJA DRAVE - OBMOČJE PTUJSKE DRAVE Ureditve za zmanjšanje poplavne ogroženosti na območju naselja Čreta			
REPUBLIKA SLOVENIJA, MINISTRSTVO ZA OKOLJE IN PROSTOR DIREKCIJA REPUBLIKE SLOVENIJE ZA VODE Mariborska cesta 88, 3000 Celje				Izvajalec:  vodnogospodarsko podjetje ptuj, d. o. o.			
Podizvajalec:				Naslov risbe: KATASTRSKA SITUACIJA - ČRETA 2			
Vodja projekta:		Ime:		Ident. št.:		Podpis:	
Projektant:		Agata Suhadolnik		G-0462			
Izdela:							
Kontroliral:							
Datum:				maj 2022		Faza:	
				DGD		Merilo:	
						1:500	
Id. št. pri IZS:		Klasifikacijska številka:		Identifikacijska številka:		Številka projekta:	
0458		42.910		5150515000		46/22-AS	
						Številka načrta:	
						01.04.02	
						Spremembe:	