













Čreta 1; varovanje na višino 231.61 m.n.v.
 - AB zid; l=162,2m
 - zacevitev zalednega jarka (DN500mm); l=44,9m

LEGENDA

PREDVIDENA UREDITEV

-  KRONA ZEMELJSKEGA NASIPA
-  BREŽINA ZEMELJSKEGA NASIPA
-  AB ZID
-  MOBILNA ZAŠČITA
-  JAREK ZALEDNIH VODA OB PETI NASIPA
-  PREPUST JARKA ZALEDNIH VODA
-  ZACEVITEV POTOKA
-  NADVIŠANJE CESTE

OBSTOJEČI KOMUNALNI VODI

-  OBST. ELEKTRO VOD (potrebna prestavitev)
-  OBST. ELEKTRONSKE KOMUNIKACIJE (pridobljeno mnenje Telekom)
-  OBST. KANALIZACIJA
-  OBST. VODOVOD (potrebna zaščita oz. menjava; dogovorjeno s Komunalno)

Spremlj.: _____		Opis spremembe: _____		Datum: _____		Podpis: _____	
Naročnik: REPUBLIKA SLOVENIJA MINISTRSTVO ZA OKOLJE IN PROSTOR DIREKCIJA REPUBLIKE SLOVENIJE ZA VODE				Naslov projekta: ZAGOTOVITEV POPLAVNE VARNOSTI POREČJA DRAVE - OBMOČJE PTUJSKE DRAVE Ureditve za zmanjšanje poplavne ogroženosti na območju naselja Čreta			
REPUBLIKA SLOVENIJA, MINISTRSTVO ZA OKOLJE IN PROSTOR DIREKCIJA REPUBLIKE SLOVENIJE ZA VODE Mariborska cesta 88, 3000 Celje				Naslov risbe: SITUACIJA PREDVIDENEGA STANJA - ČRETA 1			
Izvajalec:		Podizvajalec:		Datum: maj 2022		Faza: DGD	
Vodja projekta: Ime: Aqata Suhadolnik univ. dipl. inž. grad.		Ident.štev.: G-0462		Podpis: _____		Merilo: 1:500	
Izdela:		Kontroliral:		Številka projekta: 46/22-AS		Številka priloge: 01.03.01	
Id.št. pri IZS: 0458		Klasifikacijska številka: 42.910		Identifikacijska številka: 5150515000		Spremembe: _____	